

Změna adresy místa privátní praxe fyzioterapie Mgr. Heleny Touškové v Praze

Nová adresa: KUDRNOVA 95/22, Praha 5 – Motol

- ↓ Vstup do provozovny fyzioterapie z ulice „V ÚVALU“
- Přijezdová zastávka „KUDRNOVA“ autobusu č. 167 ze stanice metra ANDĚL
- Odjezdová zastávka „KUDRNOVA“ autobusu č. 167 ke stanici metra ANDĚL



Místo provozovny se nachází u jižní vrátnice Fakultní nemocnice MOTOL.

Orientační bod – LÉKARNA – u vstupního vchodu do domu č. 95/22.

Letecký pohled



Doprava:

1. Od dubna 2015 v provozu stanice „Nemocnice Motol“ na trase metra A.

Od metra jezdí autobus č. 167 do zastávky „KUDRNOVA“ cca do 2 minut.

167		METROBUS		PRAŽSKÁ INTEGROVANÁ DOPRAVA (PID) - Městská doprava Praha		Platnost:	
				Dopravce: Dopravní podnik hl. m. Prahy, akciová společnost, Sokolovská 217/42, 190 22 Praha 9 Informace o provozu PID na tel.: 296 191 817; na internetu: WWW.DPP.CZ		od 1.7.2015	
orientační doba jízdy (min)		Tarifní pásmo P		PRACOVNÍ DEN (☒)	SOBOTA (Ⓢ)	NEDELE (†)	
NEMOCNICE NA HOMOLCE		4	27 47		27 57	27 57	4
x Na Šafránce		5	07 24 39 54		28 58	28 58	5
• Nemocnice Motol		6	06 16 25 33 41 48 56		18 38 53	18 38 53	6
2 x Zahradníčkova		7	03 11 18 26 33 41 48 56		08 28 48	10 30 50	7
4 Kudrnova		8	03 11 18 26 33 41 49 59		09 28 43 58	10 30 50	8
5 Pod Šafránkou		9	09 19 29 40 52		13 28 43 58	10 30 50	9
6 Sídliště Homolka		10	04 16 28 40 52		13 28 43 58	10 30 50	10
7 Weberova		11	04 16 28 40 52		13 28 43 58	10 30 50	11
8 Kottlářka		12	04 16 28 40 52		13 28 43 58	10 30 50	12
10 Kavalírka		13	04 16 28 40 52		13 28 43 58	10 28 43 58	13
12 x Klamovka		14	02 12 22 32 42 52		13 28 43 58	13 28 43 58	14
16 Anděl		15	02 12 22 32 42 52		13 28 43 58	13 28 43 58	15
18 NA KNÍŽECÍ		16	02 12 22 32 42 52		13 28 43 58	13 28 43 58	16
x - na znamení		17	02 12 22 32 42 52		13 28 43 58	13 28 43 58	17
♿ - Všechny spoje zajišťuje nízkopodlažní vozidlo.		18	02 12 22 32 42 52		13 28 43 58	13 28 43 58	18
		19	04 16 28 40 54		13 28 43 58	13 28 43 58	19
		20	09 29 49		13 28 48	13 28 48	20
		21	08 28 48		08 28 48	08 28 48	21
		22	08 28 48		08 28 48	08 28 48	22
		23	08 28 58		08 28 58	08 28 58	23
		0					0
		1					1
		2					2
		3					3

Platí Smluvní přepravní podmínky PID a Tarif PID.
Jízda s předem zakoupenou jízdenkou.
Doplňkový prodej jízdenek s přírazkou u řidiče.
Území hl. m. Prahy se počítá jako 4 tarifní pásma.

O svátcích jede jako v neděli (†).

Soft. CHAPS spol. s r.o. A

2. Nebo autobusem č. 167 ze stanice „ANDĚL“ na trase metra B viz **červený bod** na mapce. Autobusová zastávka se nachází v ulici **STROUPEŽNICKÉHO** u Smíchovské synagogy. Doba trvání jízdy do cílové zastávky „KUDRNOVA“ cca 12 minut.

Anděl (Zastávka autobusu) • Mapy.cz - Internet Explorer

http://www.mapy.cz/zakladni?x=14.4040351&y=50.0709960&z=16&source=pub&id=15302179

Změnit mapu Z letadla Panorama 3D pohled

Moje poloha

Zpět Přihlásit se Seznam.cz

Hledání Plánování Můj batůžek Body a měření

Anděl
Zastávka autobusu

Autobusy




- 167 → Nemocnice Na Homolce 10:41, 10:...
- 191 → Stadion Strahov 10:36, 10:46, 10:56
- 501 → Jinonice 1:02, 2:02, 3:02

Zdroj: Dopravní podnik hl. m. Prahy, a.s.

Hledat v okolí
Přidat do batůžku
GPS

Start Skype Doručená pošta - Outloo... Dokument1 - Microsoft ... Anděl (Zastávka auto... Adobe Photoshop CS3 E... CS 10:34

Aktuální jízdní řád autobusu č. 167 ze stanice „ANDĚL“




167   		PRAŽSKÁ INTEGROVANÁ DOPRAVA (PID) - Městská doprava Praha Dopravce: Dopravní podnik hl. m. Prahy, akciová společnost, Sokolovská 217/42, 190 22 Praha 9 Informace o provozu PID na tel.: 296 191 817; na internetu: WWW.dpp.cz		Platnost: od 7.4.2015	
orientační doba jízdy (min)	Tarifní pásmo P	PRACOVNÍ DEN (☒)	SOBOTA (Ⓞ)	NEDELE (+)	
NA KNÍŽECÍ		4			4
• Anděl		5	07 17 27 37 47 57	07 37 57	5
3 x Klamovka		6	07 15 23 29 35 41 47 53 59	17 27 47	6
5 Kavalírka		7	05 11 17 23 29 35 41 47 53 59	07 27 47	7
7 Kotlářka		8	07 15 23 31 41 51	04 19 34 49	8
9 Weberova		9	02 14 26 38 50	04 19 34 49	9
10 Sídliště Homolka		10	02 14 26 38 50	04 19 34 49	10
11 Pod Šafránkou		11	02 14 26 38 50	04 19 34 49	11
12 Kudrnova		12	02 14 26 38 50	04 19 34 49	12
15 Nemocnice Motol		13	01 11 21 31 41 51	04 19 34 49	13
17 x Na Šafránci		14	01 11 21 31 41 50 58	04 19 34 49	14
18 NEMOCNICE NA HOMOLCI		15	05 13 20 28 35 43 50 58	04 19 34 49	15
x - na znamení		16	05 13 20 28 35 43 50 58	04 19 34 49	16
↳ - Všechny spoje zajišťuje nízkopodlažní vozidlo.		17	05 13 20 28 35 43 52	04 19 34 49	17
		18	00 08 16 26 36 46 56	04 19 34 49	18
		19	06 16 26 38 50	04 19 34 49	19
		20	03 18 33 48	04 19 37 57	20
		21	03 18 37 57	17 37 57	21
		22	17 37 57	17 37 57	22
		23	17 37	17 37	23
		0	07 37	07 37	0
		1			1
		2			2
		3			3

Platí Smluvní přepravní podmínky PID a Tarif PID.
 Jízda s předem zakoupenou jízdenkou.
 Doplnkový prodej jízdenek s přírazkou u řidiče.
 Území hl. m. Prahy se počítá jako 4 tarifní pásma.

O svátcích jede jako v neděli (+); 1.5., 8.5.2015 jede jako v sobotu (Ⓞ).

Soft. CHAPS spol. s r.o. A

Aktuální řád autobusu č. 167 ze stanice „KUDRNOVA“

167   		PRAŽSKÁ INTEGROVANÁ DOPRAVA (PID) - Městská doprava Praha <small>Dopravce: Dopravní podnik hl. m. Prahy, akciová společnost, Sokolovská 217/42, 190 22 Praha 9 Informace o provozu PID na tel. 296 191 817; na internetu: WWW.dpp.cz</small>		Platnost: od 7.4.2015		
<small>orientační doba jízdy (min)</small>		Tarifní pásmo P	PRACOVNÍ DEN (☒)	SOBOTA (Ⓢ)	NEDELE (†)	
NEMOCNICE NA HOMOLCE		4	30 50	30	30	4
x Na Šafránce		5	10 27 42 54	00 31	00 31	5
Nemocnice Motol ☒		6	05 13 21 29 37 45 53 59	01 21 41 56	01 21 41 56	6
x Zahradníčkova		7	05 11 17 23 29 35 41 47 53 59	11 31 51	13 33 53	7
• Kudrnova		8	06 14 21 29 37 45 53	12 31 46	13 33 53	8
1 Pod Šafránkou		9	03 13 23 33 44 56	01 16 31 46	13 33 53	9
2 Sídliště Homolka		10	08 20 32 44 56	01 16 31 46	13 33 53	10
3 Weberova		11	08 20 32 44 56	01 16 31 46	13 33 53	11
4 Kotlářka		12	08 20 32 44 56	01 16 31 46	13 33 53	12
6 Kavalírka		13	08 20 32 43 53	01 16 31 46	13 31 46	13
8 x Klamovka		14	03 13 23 33 43 50 58	01 16 31 46	01 16 31 46	14
12 Anděl ☒		15	05 13 20 28 35 43 50 58	01 16 31 46	01 16 31 46	15
14 NA KNÍŽECÍ ☒		16	05 13 20 28 35 43 50 58	01 16 31 46	01 16 31 46	16
x - na znamení		17	05 13 20 28 35 43 51 59	01 16 31 46	01 16 31 46	17
☒ - Všechny spoje zajišťuje nízkopodlažní vozidlo.		18	07 15 23 33 43 53	01 16 31 46	01 16 31 46	18
		19	03 13 23 33 44 57	01 16 31 46	01 16 31 46	19
		20	12 32 52	01 16 31 51	01 16 31 51	20
		21	11 31 51	11 31 51	11 31 51	21
		22	11 31 51	11 31 51	11 31 51	22
		23	11 31	11 31	11 31	23
		0	01	01	01	0
		1				1
		2				2
		3				3

Platí Smluvní přepravní podmínky PID a Tarif PID.
 Jízda s předem zakoupenou jízdenkou.
 Doplnkový prodej jízdenek s přírazkou u řidiče.
 Území hl. m. Prahy se počítá jako 4 tarifní pásma.

O svátcích jede jako v neděli (†); 1.5., 8.5.2015 jede jako v sobotu (Ⓢ).

Soft. CHAPS spol. s r.o. A

3. Další možností dopravy jsou tramvaje č. 9, 10, 16 nebo 39 - stanice „HOTEL GOLF“.
Červená šipka ukazuje směr chůze do ulice KUDRNOVA (cca 5 minut chůze).

